

COMUNE DI VILLA SANT'ANGELO
Provincia di L'Aquila (AQ)



Publicato all'Albo Pretorio il 14.03.2012

DECRETO N.17 del 14.03.2012

OGGETTO: Terza individuazione degli aggregati edilizi per i quali occorre la costituzione dei consorzi obbligatori. TERZA RETTIFICA DELLA CONSISTENZA OGGETTIVA E/O SOGGETTIVA

II SINDACO

Richiamati i seguenti atti:

- la propria Ordinanza n. 18 del 19.09.2010 con la quale, previa intesa con il Commissario Delegato per la ricostruzione-Presidente regione Abruzzo, Presidente Provincia dell'Aquila e Sindaco raggiunta in data 21.07.2010, a termine dell'art. 2 del Decreto n. 3 del Commissario Delegato, Presidente della Regione Abruzzo ed ai fini della predisposizione dei Piani di Ricostruzione di cui al comma 5 dell'art. 14 del D.L. 28 aprile 2009, n. 39, sono state perimetrare le parti di territorio comunale considerate Centri Storici del Comune di Villa Sant'Angelo;
- Il proprio Decreto n. 49 del 17.10.2011 con il quale si è provveduto alla definizione degli Ambiti da sottoporre a Piani di Ricostruzione, ai sensi degli artt.4 e 6 comma 1 del D.C.D n. 3/2010, ed all'approvazione dei relativi elaborati tecnici predisposti dal DARC (Università di Catania);
- L'Avviso in data 17.10.2010 con il quale lo scrivente sindaco ha reso noto, per le finalità di cui all'art.6 del DCD n.2/2010, la predetta suddivisione in Ambiti;
- L'Avviso in data 19. 10. 2011, con il quale lo scrivente sindaco ha invitato i proprietari o titolari dei diritti reali sulle unità immobiliari, costituente aggregato edilizio all'interno degli Ambiti approvati con Decreto sindacale n.49 del 17.10.2011 ed i loro tecnici o delegati, alla presentazione di apposite proposte di aggregato o apposite integrazioni alle proposte di aggregato già in atti, secondo lo schema di istruttoria formulato dall'amministrazione comunale allegato allo stesso avviso.
- L'Avviso pubblico prot.2615 del 15.11.2011, formulato ai sensi dell'art.6, comma 2, del D.C.D. n.3 del 09.03.2010, con il quale viene richiesta ai proprietari o titolari dei diritti reali, singolarmente o in forma associata, di presentare proposte di intervento per i propri immobili;

Considerato che l'Amministrazione Comunale in data 29 agosto 2011 ha stipulato una convenzione con il DARC (Università di Catania) per il supporto nella formazione e approvazione dei Piani di Ricostruzione (artt. 4, 5, 6 del DCD n. 3 del 9 marzo 2010 e s.m.i.)

Richiamate le seguenti norme speciali: l'OPCM n. 3820 in data 12/11/2009 e ss.mm.ii, i i Decreti n. 3 in data 9 marzo 2010 e n.12 in data 3 giugno 2010 del Commissario Delegato/ Presidente della Regione Abruzzo;

Considerato che

- Agli atti del comune sono giunte numerose proposte di aggregato edilizio;
- a seguito di approfondita valutazione tecnica da parte del competente ufficio comunale, con il supporto tecnico-scientifico del DARC. di Catania, si è ritenuto di poter definire il perimetro degli aggregati che verranno pubblicati dallo scrivente con cadenza periodica;

Preso atto che il Consorzio, ai sensi dell'art. 3 del decreto del 3 giugno 2010 n. 12 del Commissario delegato per la ricostruzione, si costituisce attraverso scrittura privata con autenticazione della sottoscrizione di tutti i

componenti da parte del segretario comunale o suo delegato, redatto in conformità allo schema-tipo riportato all'allegato 1 del citato decreto da depositare presso il Comune ove ricada l'intervento; ugualmente per la costituzione della Procura Speciale;

Richiamati

- il proprio decreto n.3 del 25.01.2012 “Terza individuazione degli aggregati edilizi per i quali occorre la costituzione di consorzi obbligatori, pubblicato all’Albo Pretorio dal 25.01.2012 per 20 giorni;
- il proprio decreto n.6 del 15.02.2012 “Terza individuazione degli aggregati edilizi per i quali occorre la costituzione di consorzi obbligatori,” PRIMA RETTIFICA DELLA CONSISTENZA OGGETTIVA E/O SOGGETTIVA” pubblicato all’Albo Pretorio dal 15.02.2012 per 20 giorni;
- il proprio decreto n.9 del 29.02.2012 “Terza individuazione degli aggregati edilizi per i quali occorre la costituzione di consorzi obbligatori,” SECONDA RETTIFICA DELLA CONSISTENZA OGGETTIVA E/O SOGGETTIVA” pubblicato all’Albo Pretorio dal 29.02.2012 per 20 giorni;

Evidenziato che per i predetti aggregati di cui al Decreto n.3 del 25.01.2012 sono giunte osservazioni da parte dei proprietari e/o titolari dei diritti reali e/o dei loro tecnici e/o delegati, in ordine alla consistenza oggettiva e/o soggettiva dei predetti aggregati;

Considerato che l’Ufficio di Piano ha esaminato le predette osservazioni provvedendo a rielaborare le perimetrazioni e partizioni precedentemente approvate, formulando altri e diversi elaborati;

Viste le perimetrazioni di aggregati e relative partizioni previste dal comma 3-bis dell'art. 7 dell'OPCM 3820/09 e riportate nei seguenti elaborati allegati:

- **Definizione degli Aggregati Villa Sant’Angelo**
- **Definizione degli Aggregati Tussillo**

Considerato che, ai sensi dell’art.3 comma 3 del decreto n.12 del 3.6.2010 del Commissario delegato per la Ricostruzione, ai fini della costituzione del consorzio obbligatorio e delle procure speciali, è pubblicato sull'albo pretorio e sul sito internet ufficiale di questo comune l'elenco dei soggetti titolari del diritto di proprietà o di altro diritto reale sulle unità immobiliari che costituiscono l'aggregato e che, ai sensi e per gli effetti del richiamato comma 3 dell'art. 3, tale pubblicazione equivale a notifica ai soggetti interessati dell'invito a costituire il consorzio, dandone ampia diffusione attraverso avvisi, manifesti e pubblicazioni sul proprio sito internet istituzionale e su quotidiani locali.

Visto il Decreto Presidente della Repubblica n. 327 dell'8.6.3.2001 recante "Testo unico disposizioni legislative e regolamentari in materia di espropriazione per pubblica utilità" che all' art. 3 comma 3 prevede che *«colui che risulta proprietario secondo i registri catastali e riceva la notificazione o comunicazione di atti del procedimento espropriativo, ove non sia più proprietario è tenuto di comunicarlo all'amministrazione procedente entro trenta giorni dalla prima notificazione, indicando altresì, ove ne sia a conoscenza, il nuovo proprietario, o comunque fornendo copia degli atti in suo possesso utili a ricostruire le vicende dell'immobile»;*

Ritenuto necessario applicare tale principio, in quanto applicabile per quanto previsto dall'art. 6 comma 1 del Decreto 3/09, all’invito di cui all’articolo 7 comma 10 dell'OPCM in data 12.11.2009 n. 3820 e successive modifiche ed integrazioni, ed in relazione al citato elenco dei soggetti titolari del diritto di proprietà o di altro diritto reale;

Precisato pertanto che i dati dei proprietari e titolari dei diritti reali delle unità immobiliari di cui all’elenco approvato con il presente decreto sono rilevati dalle visure catastali acquisite dall' Agenzia del Territorio -Ufficio Provinciale di L'Aquila

Considerato che negli elaborati allegati, che costituiscono parte integrante e sostanziale della presente atto, sono stati individuati i proprietari e titolari dei diritti reali delle unità immobiliari per singolo aggregato

edilizio, rilevati dai registri catastali, per i quali sussiste l'obbligo di costituire i consorzi obbligatori di cui al punto precedente nel termine di venti giorni decorrenti dalla conclusione dei termini di pubblicazione del presente decreto;

Ritenuta la propria competenza;

DECRETA

1. La premessa è parte integrante del contenuto del presente atto;
2. Ai sensi dell'art.6 comma 1 del DCD n.3/2010, dell'art. 3 commi 2 e 3 del DCD n.12/2010 e dell'art.7commi 3, 3bis e 10, **ed in rettifica dei decreti in premessa**, è disposta l'individuazione degli aggregati edilizi per i quali occorre la costituzione di consorzi obbligatori, come perimetrati negli elaborati intestati “ **Definizione degli Aggregati Villa Sant'Angelo, Definizione degli Aggregati Tussillo**” che si allegano a costituire parte integrante e sostanziale del presente atto;
3. Sono individuati, mediante dati acquisiti dall'Agenzia del Territorio, visura per immobile, i proprietari e titolari dei diritti reali delle unità immobiliari per singolo aggregato per i quali sussiste l'obbligo di costituire i consorzi obbligatori; a tal fine, i predetti titolari sono riportati negli elaborati **Definizione degli Aggregati Villa Sant'Angelo, Definizione degli Aggregati Tussillo**;
4. E' disposta, ai sensi dell'art.3 comma 3 Decreto 3 giugno 2010 n. 12, la pubblicazione sull'albo pretorio, sul sito internet istituzionale, nonché mediante avvisi o manifesti e pubblicazioni sul territorio comunale con diffusione sui quotidiani locali, degli elaborati tecnici e delle tavole degli aggregati, delle partizioni di cui al comma 3 dell'art. 7 dell'O.P.C.M. 3820/09 e dell'elenco dei soggetti titolari del diritto di proprietà o di altro diritto reale sulle unità immobiliari che costituiscono l'edificio o l'aggregato;
5. Si dà atto che la precitata pubblicazione equivale a notifica ai soggetti interessati dell'invito a costituire il Consorzio;
6. in attuazione dell'art. 3 del DCD n.12/2010, ed al fine di regolamentare la procedura di stipula dei Consorzi e/o delle Procure speciali si dispone che:
 - al personale tecnico dell'Ufficio Sisma è demandato il compito di verificare le istanze di costituzione di Consorzio e/o Procura provenienti dai cittadini, ai fini della completezza e della conformità rispetto agli elaborati approvati con il presente atto e rispetto all'atto organizzativo “**Avviso**” cui è allegato il modello di “**Istanza**” ed i modelli di scrittura privata **All.1 e All.2 predisposti ed adeguati dal Segretario Comunale** e resi pubblici sul sito internet del comune;
 - il Segretario Comunale, e/o eventuali suoi sostituti e delegati, sono le persone investite per l'autenticazione della sottoscrizioni dei componenti del consorzio da costituire;
 - **l'atto costitutivo del Consorzio o la Procura speciale** (nel caso di partecipazione alla scrittura privata del 100% dei titolari del diritto di proprietà sull'aggregato) **vanno redatti in conformità agli schema-tipo denominato All.1 e All.2 pubblicati sul sito del comune e dovranno essere depositati presso il comune a decorrere dal ventunesimo giorno dalla pubblicazione del presente Decreto all'Albo Pretorio e nel termine di venti giorni** dalla fine della pubblicazione sull'albo pretorio del presente decreto, la quale viene disposta per un tempo di venti giorni . Per gli atti costitutivi non conformi agli schema-tipo del citato allegato il Comune si riserva di valutarne la rispondenza con i principi posti in essere dall'O.P.C.M. 3820/09 e dai decreti del Commissario per la Ricostruzione nn.3 e 12 del 2010 e la loro eventuale ammissibilità;

Contro la presente ordinanza sono ammissibili:

- Ricorso al TAR della Regione, entro 60 giorni ovvero
- Ricorso straordinario al Capo dello Stato entro 120 giorni tutti decorrenti dalla data di notificazione o della piena conoscenza del presente provvedimento.

Villa Sant'Angelo 14.03.2012

IL SINDACO
F.to Pierluigi Biondi

Piano di Ricostruzione

Definizione degli aggregati

TUSSILLO

AMBITO T_02

Aggregato : TUS_07

SCALA:
1:500

DATA pubblicazione:
29/01/2012

DATA rettifica:
14/03/2012

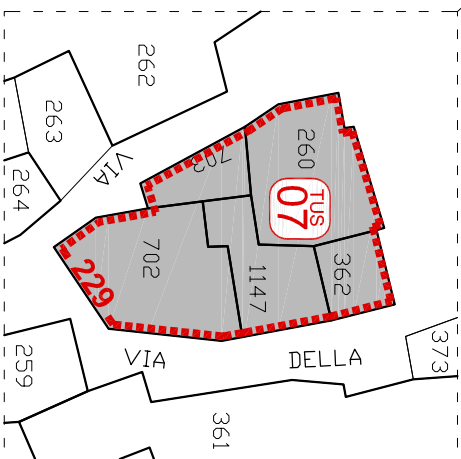
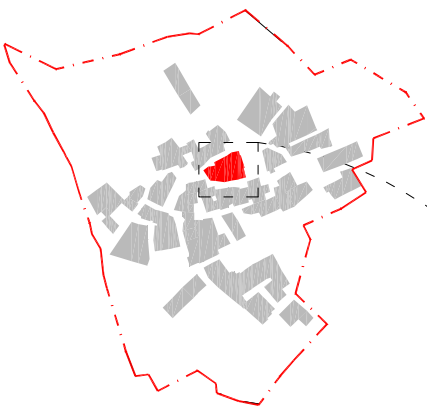
LEGENDA



Perimetro aggregati
+ ID, Protezione Civile
(dal numero identificativo è
omessa le dritte 10500)

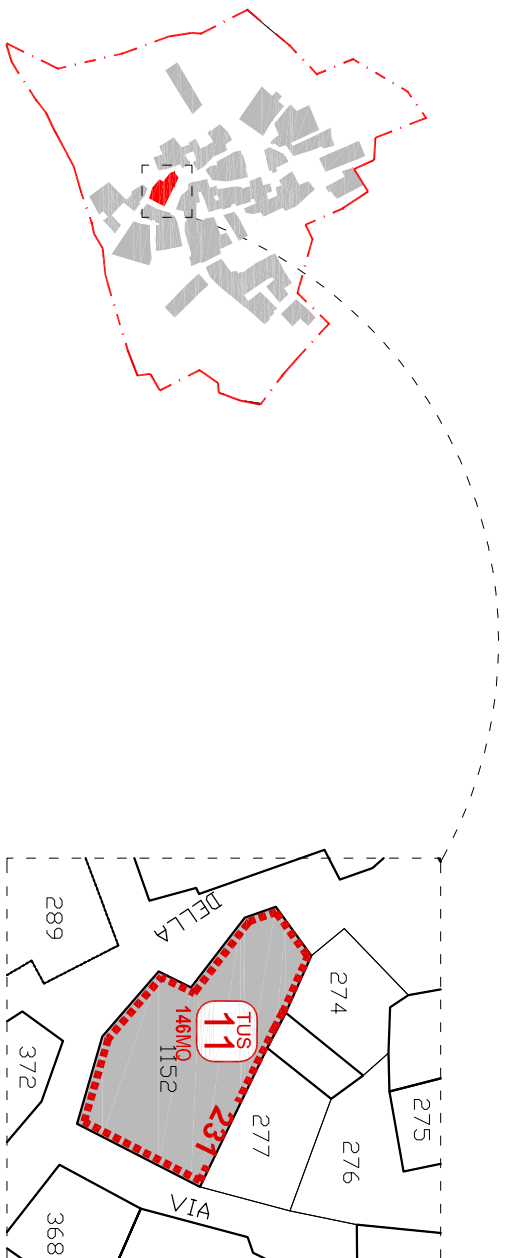


0000MMO
ID, AGGREGATI
sotto il numero identificativo è
riportata la superficie dell'aggregato



NOME PROPRIETARIO titolare dei diritti reali	Data di Nascita	Fog.	Part.	Sub.	Categ. Cat.	Destinazione d'uso	diritto sull'immobile	quota
ROSSELLI BERNARDINO	12/11/1952	4					PROPRIETA'	41/135
ROSSELLI MARIA ADELINA	14/01/1959	4					PROPRIETA'	41/135
ROSSELLI MARIANNA	07/04/1950	4	260		C/6	AUTORIMESSA	PROPRIETA'	41/135
ROSSELLI ROSALBA	10/02/1961	4					PROPRIETA'	41/135
SEBENE BRUNO	03/03/1936	4					PROPRIETA'	12/135
PIEVERGILI ROBERTO	21/04/1944	4	1147		A/3	ABITAZIONE ECONOMICA	PROPRIETA'	1/2
ROSSELLI MAFALDA	27/12/1946	4	1147		A/3	ABITAZIONE ECONOMICA	PROPRIETA'	1/2
CORONA AGATA	07/02/1959	4	362		A/6	ABITAZIONE DI TIPO RURALE	PROPRIETA'	1000/1000
ROSSELLI ELISABETTA	12/01/1963	4	702		A/3	ABITAZIONE ECONOMICA	PROPRIETA'	1000/1000
ROSSELLI SANTINO	30/08/1935	4	702		A/3	ABITAZIONE ECONOMICA	USURFRUTTO	1000/1000
ROSSELLI BERNARDINO	12/11/1952	4					PROPRIETA'	41/135
ROSSELLI MARIA ADELINA	14/01/1959	4					PROPRIETA'	41/135
ROSSELLI MARIANNA	07/04/1950	4	703		A/6	ABITAZIONE DI TIPO RURALE	PROPRIETA'	41/135
ROSSELLI ROSALBA	10/02/1961	4					PROPRIETA'	41/135
SEBENE BRUNO	03/03/1936	4					PROPRIETA'	41/135
<p>RETTIFICA: DOCUMENTAZIONE CONSEGNATA AL COMUNE DI VILLA SANT'ANGELO IN DATA: 27-FEB-2012 PROT N. 408/VI/10</p>								

I dati dei proprietari e titolari dei diritti reali delle unità immobiliari sono rilevati dalle visure catastali acquisite dall'Agenzia del Territorio - Ufficio Provincia di L'Aquila



NOME PROPRIETARIO titolare dei diritti reali	Data di Nascita	Fog.	Part.	Sub.	Categ. Cat.	Destinazione d'uso	diritto sull'immobile	quota
PROSPERO ANNA AURORA	26/04/1964	4	1152	2	C/6	AUTORIMESSA	PROPRIETA'	1/5
PROSPERO ANTONIO	09/12/1953	4	1152	2	C/6	AUTORIMESSA	PROPRIETA'	1/5
PROSPERO DOMENICA	04/08/1952	4	1152	2	C/6	AUTORIMESSA	PROPRIETA'	1/5
PROSPERO LANDA	06/11/1950	4	1152	2	C/6	AUTORIMESSA	PROPRIETA'	1/5
PROSPERO TERESA	14/11/1949	4	1152	2	C/6	AUTORIMESSA	PROPRIETA'	1/5
PROSPERO ANNA AURORA	26/04/1964	4	1152	4	A/3	ABITAZIONE ECONOMICA	PROPRIETA'	1/5
PROSPERO ANTONIO	09/12/1953	4	1152	4	A/3	ABITAZIONE ECONOMICA	PROPRIETA'	1/5
PROSPERO DOMENICA	04/08/1952	4	1152	4	A/3	ABITAZIONE ECONOMICA	PROPRIETA'	1/5
PROSPERO LANDA	06/11/1950	4	1152	4	A/3	ABITAZIONE ECONOMICA	PROPRIETA'	1/5
PROSPERO TERESA	14/11/1949	4	1152	4	A/3	ABITAZIONE ECONOMICA	PROPRIETA'	1/5
DE FRANCISCIS MARIA ADELIINA	14/07/1943	4	1152	5	C/2	MAGAZZINO	PROPRIETA'	1/1
ANDREASSI ANGELA	02/04/1941	4	1152	6	A/3	ABITAZIONE ECONOMICA	PROPRIETA'	2/9
ANDREASSI BERARDINO	27/03/1935	4	1152	6	A/3	ABITAZIONE ECONOMICA	PROPRIETA'	2/9
ANDREASSI NUNZIATINA	02/04/1937	4	1152	6	A/3	ABITAZIONE ECONOMICA	PROPRIETA'	2/9
ROSELLI ANNA GIUDITTA	22/10/1910	4	1152	6	A/3	ABITAZIONE ECONOMICA	PROPRIETA'	3/9
ANDREASSI ANGELA	02/04/1941	4	1152	7	C/2	MAGAZZINO	PROPRIETA'	2/9
ANDREASSI BERARDINO	27/03/1935	4	1152	7	C/2	MAGAZZINO	PROPRIETA'	2/9
ANDREASSI NUNZIATINA	02/04/1937	4	1152	7	C/2	MAGAZZINO	PROPRIETA'	2/9
ROSELLI ANNA GIUDITTA	22/10/1910	4	1152	7	C/2	MAGAZZINO	PROPRIETA'	3/9
RETTIFICA: DOCUMENTAZIONE CONSEGNATA AL COMUNE DI VILLA SANT'ANGELO IN DATA: 24-FEB-2012 PROT N. 398/VI/03								

I dati dei proprietari e titolari dei diritti reali delle unità immobiliari sono rilevati dalle visure catastali acquisite dall'Agenzia del Territorio - Ufficio Provincia di L'Aquila

Piano di Ricostruzione

Definizione degli aggregati

VILLA SANT'ANGELO

AMBITO V_01

Aggregato : VSA_08

SCALA:
1:500

DATA pubblicazione:
29/01/2012

DATA RETTIFICA:
14/03/2012

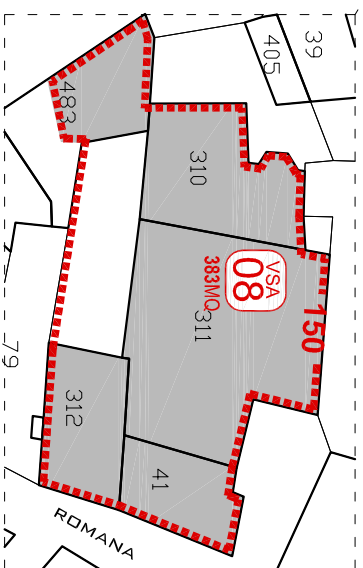
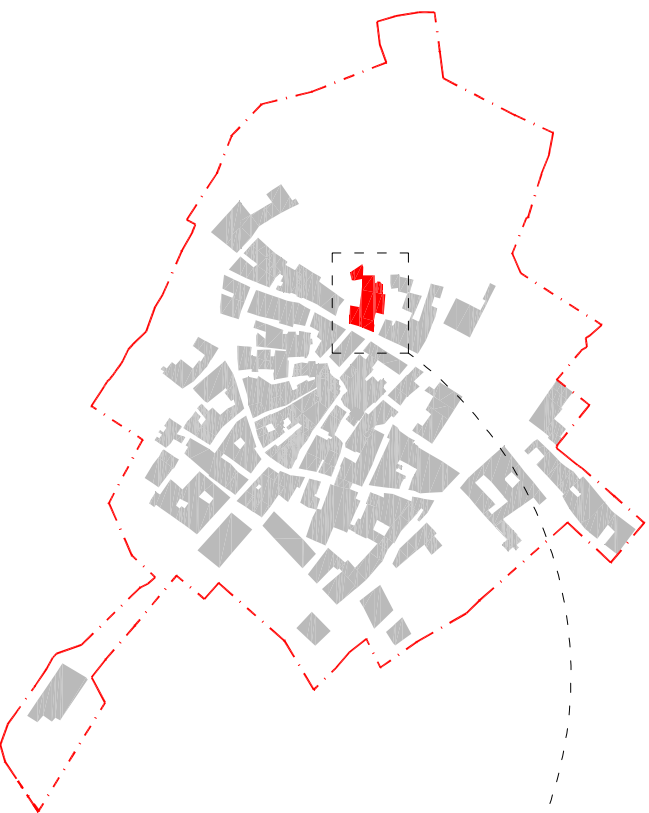
LEGENDA



Perimetro aggregati
+ ID, Protezione Civile
(dal numero identificativo sono state
omesse le cifre 10500)



0000MO
ID, AGGREGATI
solo il numero identificativo è
riportata la superficie dell'aggregato



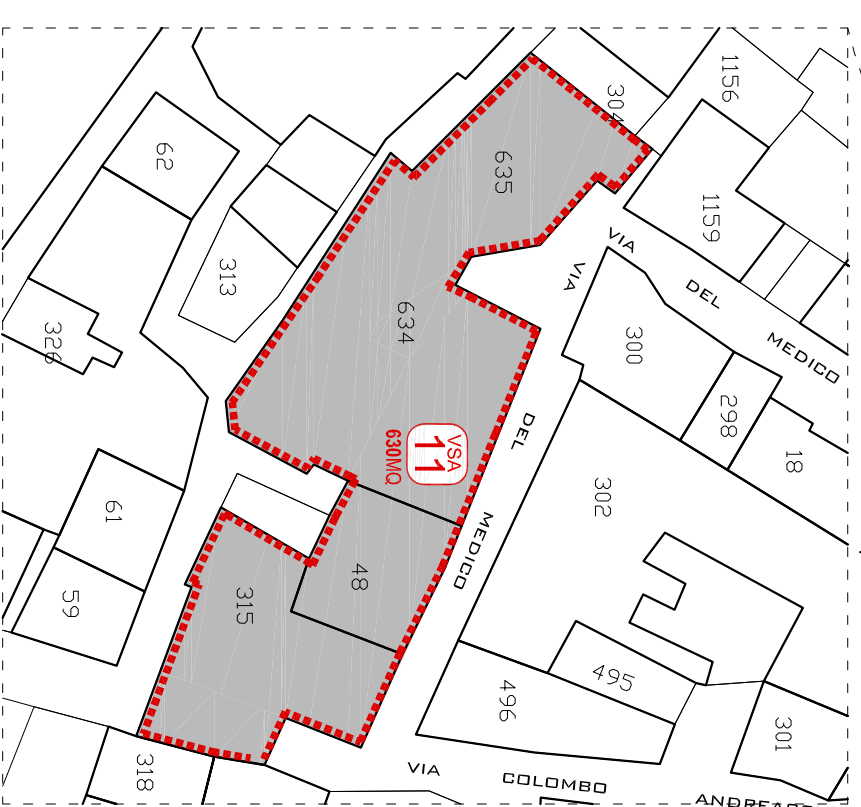
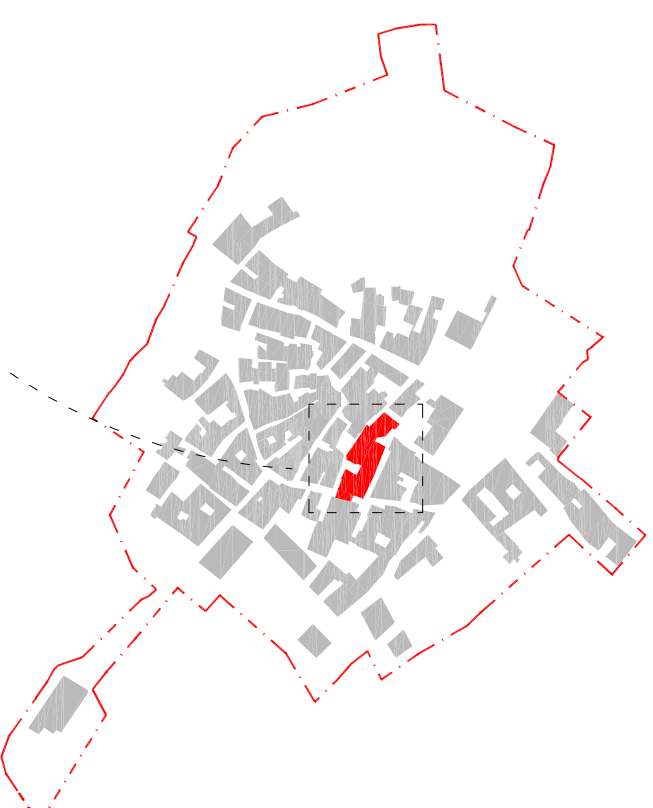
NOME PROPRIETARIO titolare dei diritti reali	Data di Nascita	Fog.	Part.	Sub.	Cat.	Destinazione d'uso	diritto sull'immobile	quota
NOTARESCHI ESTERINA	24/12/1910	4	41		A/4	ABITAZIONE POPOLARE	USUFRUITO	1000/1000
PRIORE ELENA GIULIETTA	25/10/1937	4	41		A/4	ABITAZIONE POPOLARE	Nuda proprietaria` regime di comunione dei Beni	1/2
PRIORE MIRANDA	09/12/1938	4	41		A/4	ABITAZIONE POPOLARE	Nuda proprietaria` regime di comunione dei Beni	1/2
PROMISCU		4	310	2		FABB PROMIS		
CAROSONE GIORGIO	22/12/1949	4	310	2		PORZ RUR FP	PROPRIETA'	1/2
CAROSONE ROBERTO	20/05/1957	4	310	2		PORZ RUR FP	PROPRIETA'	1/2
SOPRESSA		4	311	1				
SOPRESSA		4	311	4				
SOPRESSA		4	311	8				
PEZZUTI PATRIZIA	24/06/1972	4	311	9	A/3	ABITAZIONE ECONOMICA	Proprietaria` in regime di comunione dei beni con TADDEI ALESSANDRO	3/8
PEZZUTI PATRIZIA	24/06/1972	4	311	9	A/3	ABITAZIONE ECONOMICA	PROPRIETA'	1/4
TADDEI ALESSANDRO	17/03/1964	4	311	9	A/3	ABITAZIONE ECONOMICA	Proprietaria` in regime di comunione dei beni con PEZZUTI Patrizia	3/8
BERTI GIANLUCA	07/03/1973	4	311	10	A/3	ABITAZIONE ECONOMICA	PROPRIETA'	16/18
ESPOSITO STEFANO	27/09/1974	4	311	10	A/3	ABITAZIONE ECONOMICA	PROPRIETA'	2/18
LIBERATORE MARIANINA	05/03/1943	4	311	11	A/3	ABITAZIONE ECONOMICA	PROPRIETA'	1/2
LIBERATORE VITTORIO	04/09/1940	4	311	11	A/3	ABITAZIONE ECONOMICA	PROPRIETA'	1/2
SOPRESSA		4	312			ABITAZIONE ECONOMICA	USUFRUITO	1/2
ANDREASSI ASSUNTA	28/10/1927	4	312	1	A/3	ABITAZIONE ECONOMICA	USUFRUITO	1/2
D'ALESSANDRO ALESSANDRO	09/08/1962	4	312	1	A/3	ABITAZIONE ECONOMICA	NUDA PROPRIETA'	1/2
C'ALESSANDRO ANGELO	19/04/1926	4	312	1	A/3	ABITAZIONE ECONOMICA	USUFRUITO	1/2
D'ALESSANDRO LORENZA MARIA GIUSEPPINA	07/12/1960	4	312	1	A/3	ABITAZIONE ECONOMICA	NUDA PROPRIETA'	1/2
BERTI GIANLUCA	07/03/1973	4	483			FIU D ACCERT	POPRIETA'	1/3
MARCOTULLIO OMORINA	26/03/1937	4	483			FIU D ACCERT	POPRIETA'	1/3
MARCOTULLIO ORNELLA	26/05/1945	4	483			FIU D ACCERT	POPRIETA'	1/3

RETTIFICA:
DOCUMENTAZIONE CONSEGNATA AL COMUNE DI VILLA SANT'ANGELO
IN DATA: 09-FEB-2012, 05-MAR-2012
PROT. N. 266/VI/02, 462/VI/10

I dati dei proprietari e titolari dei diritti reali delle unità immobiliari sono rilevati dalle visure catastali acquisite dall'Agenzia del Territorio - ufficio Provincia di L'Aquila.

NOME PROPRIETARIO titolare dei diritti reali	Data di Nascita	Fog.	dati catastali			Destinazione d'uso	diritto sull'immobile	quota
			Part.	Sub.	Categ. Cat.			
TOMEI CARMINE	29/12/1950	4	634	10	A/3	ABITAZIONE ECONOMICA	PROPRIETA'	1/11
TOMEI CARMINE	29/12/1950	4	634	11	A/3	ABITAZIONE ECONOMICA	PROPRIETA'	1/11
TROMANI LUIGINA	11/12/1948	4	635	8	A/3	ABITAZIONE ECONOMICA	PROPRIETA'	1/12
ZANINOTTO PAOLO A.	24/01/1945	4	635	8	A/3	ABITAZIONE ECONOMICA	PROPRIETA'	1/12
CAPORUSSO GIUSEPPE	12/12/52	4	48	1	A/3	ABITAZIONE ECONOMICA	PROPRIETA'	1/2
DE MATTEIS ANTONIO	27/08/29	4	48	1	A/3	ABITAZIONE ECONOMICA	USUFRUTTO	1/2
DE MATTEIS TIZIANA	06/07/55	4	48	1	A/3	ABITAZIONE ECONOMICA	PROPRIETA'	1/2
MARCO TULLIO SANTA DI FRANCESCO VED.		4	48	2	A/3	ABITAZIONE ECONOMICA	USUFRUTTO	1/8
TOMASSI CECIDIO		4	48	2	A/3	ABITAZIONE ECONOMICA	PROPRIETA'	1/7
TOMASSI COLOMBO		4	48	2	A/3	ABITAZIONE ECONOMICA	PROPRIETA'	1/7
TOMASSI DIVA		4	48	2	A/3	ABITAZIONE ECONOMICA	PROPRIETA'	1/7
TOMASSI ELENA		4	48	2	A/3	ABITAZIONE ECONOMICA	PROPRIETA'	1/7
TOMASSI FRANCESCO		4	48	2	A/3	ABITAZIONE ECONOMICA	PROPRIETA'	1/7
TOMASSI LILIANA		4	48	2	A/3	ABITAZIONE ECONOMICA	PROPRIETA'	1/7
TOMASSI REGINA		4	48	2	A/3	ABITAZIONE ECONOMICA	PROPRIETA'	1/7
CORONA ANGELO	26/06/53	4	304			TERRENO SEMINATIVO	PROPRIETA'	1/5
CORONA ANNA	01/02/42	4	304			TERRENO SEMINATIVO	PROPRIETA'	1/5
CORONA CARLO	06/12/38	4	304			TERRENO SEMINATIVO	PROPRIETA'	1/5
CORONA GIUSEPPE	10/03/45	4	304			TERRENO SEMINATIVO	PROPRIETA'	1/5
CORONA MARISA	28/07/50	4	304			TERRENO SEMINATIVO	PROPRIETA'	1/5
DE MATTEIS CATERINA		4	316	2	A/6	ABITAZIONE RURALE	USUFRUTTO	1/6
OLIVERI AMALIA		4	316	2	A/6	ABITAZIONE RURALE	PROPRIETA'	1/5
OLIVERI ELISABETTA		4	316	2	A/6	ABITAZIONE RURALE	PROPRIETA'	1/5
OLIVERI GEREMIA		4	316	2	A/6	ABITAZIONE RURALE	PROPRIETA'	1/5
OLIVERI MARIANNA		4	316	2	A/6	ABITAZIONE RURALE	PROPRIETA'	1/5
OLIVERI NUNZIATA		4	316	2	A/6	ABITAZIONE RURALE	PROPRIETA'	1/5
DE MATTEIS GIUSEPPE		4	315	2	A/6	ABITAZIONE RURALE	PROPRIETA'	1000/1000
DE MATTEIS PASQUALE	16/09/30	4	315	3	A/6	ABITAZIONE RURALE	PROPRIETA'	
SOPPRESSA		4	315	4				
DE MATTEIS EMILIA		4	315	5	C/1	NEGOZI	PROPRIETA'	18/168
DE MATTEIS ANGELA		4	315	5	C/1	NEGOZI	PROPRIETA'	18/168
DE MATTEIS LAURA		4	315	5	C/1	NEGOZI	PROPRIETA'	32/168
DE MATTEIS PASQUALINA		4	315	5	C/1	NEGOZI	PROPRIETA'	32/168
DE MATTEIS SETTIMIA		4	315	5	C/1	NEGOZI	PROPRIETA'	18/168
DE MATTEIS MICHELINA		4	315	5	C/1	NEGOZI	PROPRIETA'	32/168
DI GIOVANNI ELIO		4	315	5	C/1	NEGOZI	PROPRIETA'	9/168
DI GIOVANNI RAFFAELLA		4	315	5	C/1	NEGOZI	PROPRIETA'	9/168
DE MATTEIS EMILIA		4	315	6	C/2	MAGAZZINI	PROPRIETA'	18/168
DE MATTEIS ANGELA		4	315	6	C/2	MAGAZZINI	PROPRIETA'	18/168
DE MATTEIS LAURA		4	315	6	C/2	MAGAZZINI	PROPRIETA'	32/168
DE MATTEIS PASQUALINA		4	315	6	C/2	MAGAZZINI	PROPRIETA'	32/168
DE MATTEIS SETTIMIA		4	315	6	C/2	MAGAZZINI	PROPRIETA'	18/168
DE MATTEIS MICHELINA		4	315	6	C/2	MAGAZZINI	PROPRIETA'	32/168
DI GIOVANNI ELIO		4	315	6	C/2	MAGAZZINI	PROPRIETA'	9/168
DI GIOVANNI RAFFAELLA		4	315	6	C/2	MAGAZZINI	PROPRIETA'	9/168
DE MATTEIS EMILIA		4	315	7	A/3	ABITAZIONE ECONOMICA	PROPRIETA'	18/168
DE MATTEIS ANGELA		4	315	7	A/3	ABITAZIONE ECONOMICA	PROPRIETA'	18/168
DE MATTEIS LAURA		4	315	7	A/3	ABITAZIONE ECONOMICA	PROPRIETA'	32/168
DE MATTEIS PASQUALINA		4	315	7	A/3	ABITAZIONE ECONOMICA	PROPRIETA'	32/168
DE MATTEIS SETTIMIA		4	315	7	A/3	ABITAZIONE ECONOMICA	PROPRIETA'	18/168
DE MATTEIS MICHELINA		4	315	7	A/3	ABITAZIONE ECONOMICA	PROPRIETA'	32/168
DI GIOVANNI ELIO		4	315	7	A/3	ABITAZIONE ECONOMICA	PROPRIETA'	9/168
DI GIOVANNI RAFFAELLA		4	315	7	A/3	ABITAZIONE ECONOMICA	PROPRIETA'	9/168

RETTIFICA:
DOCUMENTAZIONE CONSEGNATA AL COMUNE DI VILLA SANT'ANGELO
IN DATA: 13-FEB-2012, 23-FEB-2012
PROT N. 287/VI/10, 378/VI/10



Piano di Ricostruzione
Definizione degli aggregati
VILLA SANT'ANGELO
AMBITO V_02
Aggregato : VSA_11

SCALA:
1:500

DATA pubblicazione:
25/01/2012
DATA RETTIFICA:
14/03/2012

LEGENDA



Perimetro aggregati
+ ID. Protezione Civile
(dal numero identificativo sono state omesse le cifre 10500)



ID. AGGREGATI
sotto il numero identificativo è riportata la superficie dell'aggregato



Comune di Villa Sant'Angelo
Provincia dell'Aquila



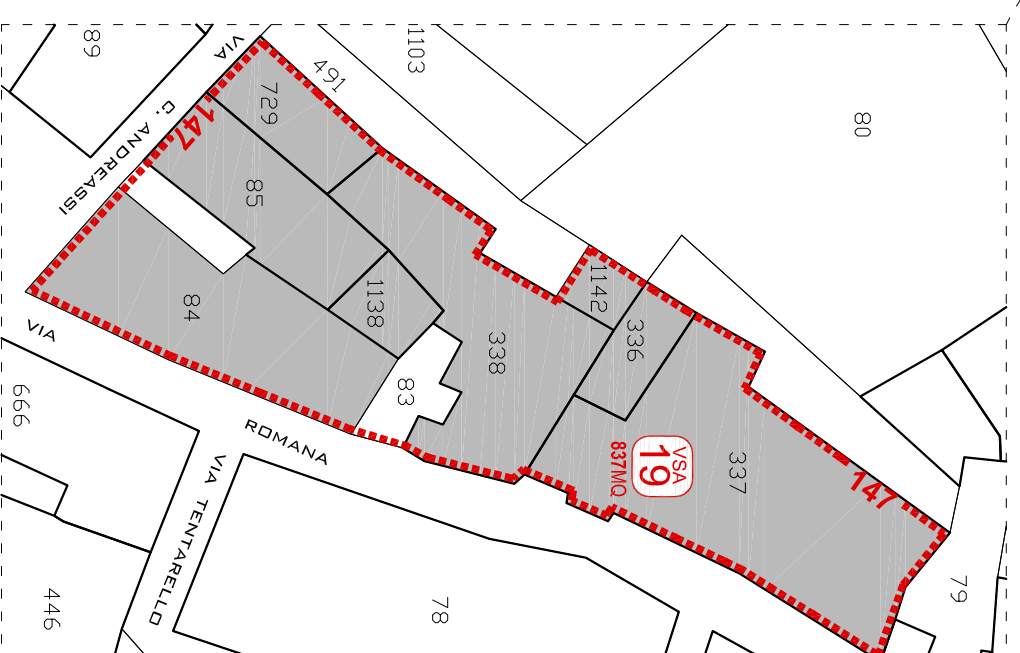
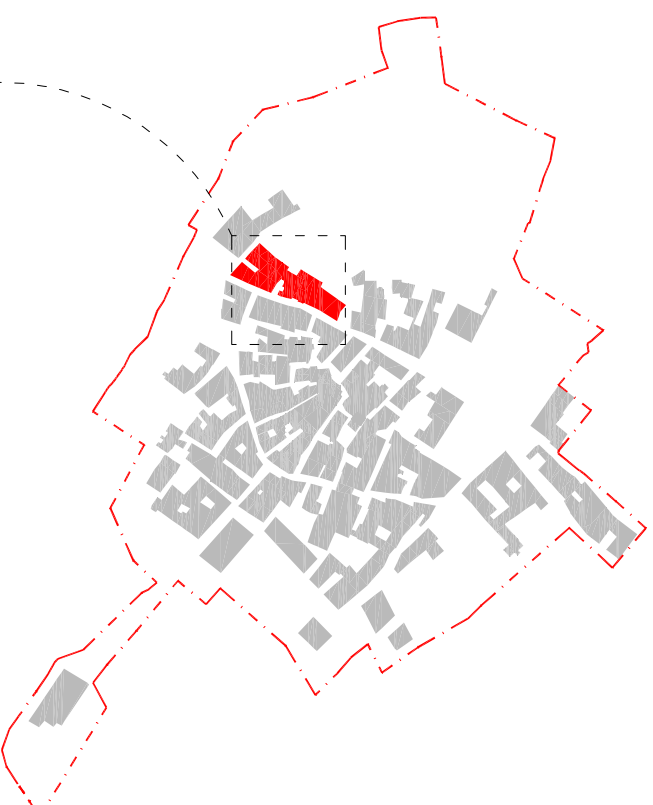
Università degli Studi di Catania
Dipartimento di Architettura

Il sindaco:
Pierluigi Biondi

R. U. P.:
Ing. Giovannino Anastasio
Responsabile scientifico:
Arch. Caterina F. Carrocci

NOME PROPRIETARIO	Data di nascita	dati catastali		Destinazione d'uso	diritto sull'immobile		
		Fog. Part. Sub.	sub.		diritto sull'immobile	quota	
SOPPRESSA		4	83				
SOPPRESSA		4	84	1			
COLETTI ANNA	14/08/1938	4	84	2	C/6	STALLE RIMESSE AUTORIMESSE PROPRIETA'	1/2
COLETTI IDA	15/03/1943	4	84	2	C/6	STALLE RIMESSE AUTORIMESSE PROPRIETA'	1/2
DE MATTEIS ANTONINA	16/01/1917	4	84	2	C/6	STALLE RIMESSE AUTORIMESSE USURUITO	1/1
LISI ANNA DOMENICA	12/05/1930	4	84	4	C/6	STALLE RIMESSE AUTORIMESSE PROPRIETA'	1/3
PEZZUTTI IDA ANGELA	09/11/1958	4	84	4	C/6	STALLE RIMESSE AUTORIMESSE PROPRIETA'	1/3
PEZZUTTI MARIA	04/02/1960	4	84	4	C/6	STALLE RIMESSE AUTORIMESSE PROPRIETA'	1/3
PEZZUTTI PAOLO	25/11/1932	4	84	5	C/6	STALLE RIMESSE AUTORIMESSE PROPRIETA'	1/1
DIAMANTE ANNAMARIA	13/05/1966	4	84	6	C/2	MAGAZZINI LOCALI DEPOSITO PROPRIETA'	1/1
BRUNO ESTER	25/02/1951	4	85	1	A/3	ABITAZIONE TIPO ECON.OMICO PROPRIETA'	1/2
DE MICHELE RENATO	01/08/1949	4	85	1	A/3	ABITAZIONE TIPO ECON.OMICO PROPRIETA'	1/2
SOPPRESSA		4	85				
SOPPRESSA		4	85				
BRATTI GIANLUCA	07/03/1973	4	336		C/6	STALLE RIMESSE AUTORIMESSE PROPRIETA'	1/3
MARCO TULLIO ONORINA	26/03/1937	4	336		C/6	STALLE RIMESSE AUTORIMESSE PROPRIETA'	1/3
MARCO TULLIO ORNELLA	26/05/1946	4	336		C/6	STALLE RIMESSE AUTORIMESSE PROPRIETA'	1/3
COLETTI FRANCO	06/09/1938	4	337	4	A/6	ABITAZIONE RURALE PROPRIETA'	1000/2000
COLETTI CONCETTA	23/03/1943	4	337	5	A/6	ABITAZIONE RURALE PROPRIETA'	1000/2000
BRATTI GIANLUCA	07/03/1973	4	337	6	A/4	ABITAZIONE POPOLARE PROPRIETA'	1/3
MARCO TULLIO ORNELLA	26/03/1937	4	337	6	A/4	ABITAZIONE POPOLARE PROPRIETA'	1/3
MARCO TULLIO ORNELLA	26/03/1937	4	337	6	A/4	ABITAZIONE POPOLARE PROPRIETA'	1/3
BRATTI GIANLUCA	07/03/1973	4	337	7	A/4	ABITAZIONE POPOLARE PROPRIETA'	1/3
MARCO TULLIO ONORINA	26/03/1937	4	337	7	A/4	ABITAZIONE POPOLARE PROPRIETA'	1/3
MARCO TULLIO ORNELLA	26/03/1937	4	337	7	A/4	ABITAZIONE POPOLARE PROPRIETA'	1/3
MARCO TULLIO ORNELLA	26/03/1937	4	337	7	A/4	ABITAZIONE POPOLARE PROPRIETA'	1/3
COLETTI ELIO	05/04/1940	4	337	8	A/6	ABITAZIONE RURALE PROPRIETA'	1/4
DEMATTEIS	05/04/1940	4	337	8	A/6	ABITAZIONE RURALE USURUITO	1/4
COLETTI ELIO	05/04/1940	4	337	9	A/6	ABITAZIONE RURALE PROPRIETA'	1/4
DEMATTEIS	05/04/1940	4	337	9	A/6	ABITAZIONE RURALE USURUITO	1/4
COLETTI ELIO	05/04/1940	4	337	10	A/6	ABITAZIONE RURALE PROPRIETA'	1/4
DEMATTEIS	05/04/1940	4	337	10	A/6	ABITAZIONE RURALE USURUITO	1/4
COLETTI FRANCO	06/09/1938	4	337	11	A/6	ABITAZIONE RURALE PROPRIETA'	1000/2000
DIAMANTE ANNAMARIA	13/05/1966	4	337	12	C/2	MAGAZZINI LOCALI DEPOSITO PROPRIETA'	1/1
POMISCU		4	338				
SOPPRESSI		4	338	1			
DI PASQUALE EMIDIO	03/12/1930	4	338	2		PORZ RURFP PROPRIETA'	1000/2000
FRANCI ANGELO	10/06/1941	4	338	4		PORZ RURFP PROPRIETA'	1/8
FRANCI CATERINA	07/04/1940	4	338	4		PORZ RURFP PROPRIETA'	2/8
FRANCI FERDINANDO	07/04/1940	4	338	4		PORZ RURFP PROPRIETA'	1/8
FRANCI GIOVANNI		4	338	4		PORZ RURFP PROPRIETA'	1/8
FRANCI MARIA		4	338	4		PORZ RURFP PROPRIETA'	2/8
FRANCI SERGIO		4	338	4		PORZ RURFP PROPRIETA'	1/8
DE MICHELE NERVIO	04/10/1931	4	338	6	A/3	ABITAZIONE TIPO ECON.OMICO PROPRIETA'	1/1
DE MICHELE DOMENICO	28/01/1960	4	338	9	A/3	ABITAZIONE TIPO ECON.OMICO PROPRIETA'	1/1
DEMICHELE UGO	25/02/1951	4	729	1	A/3	ABITAZIONE TIPO ECON.OMICO PROPRIETA'	1000/2000
BRUNO ESTER	01/06/1949	4	1138	1	A/3	ABITAZIONE TIPO ECON.OMICO PROPRIETA'	1/2
DE MICHELE RENATO	01/06/1949	4	1138	1	A/3	ABITAZIONE TIPO ECON.OMICO PROPRIETA'	1/2
BERNARDI CLAUDIO	07/11/1906	4	1142		A/3	ABITAZIONE TIPO ECON.OMICO PROPRIETA'	1/28
BERNARDI MARIA	12/07/1903	4	1142		A/3	ABITAZIONE TIPO ECON.OMICO PROPRIETA'	1/28
BERNARDI PIA	16/03/1905	4	1142		A/3	ABITAZIONE TIPO ECON.OMICO PROPRIETA'	1/28
D'ANDREA ANTONIA	13/03/1899	4	1142		A/3	ABITAZIONE TIPO ECON.OMICO PROPRIETA'	1/28
D'ANDREA ANTONIO	06/05/1895	4	1142		A/3	ABITAZIONE TIPO ECON.OMICO PROPRIETA'	1/28
D'ANDREA EMILIO	01/01/1900	4	1142		A/3	ABITAZIONE TIPO ECON.OMICO PROPRIETA'	1/28
D'ANDREA ORESTE	07/08/1899	4	1142		A/3	ABITAZIONE TIPO ECON.OMICO PROPRIETA'	1/28
D'ANDREA ORSOLA	29/12/1901	4	1142		A/3	ABITAZIONE TIPO ECON.OMICO PROPRIETA'	1/28
DE MATTEIS LINA	11/09/1917	4	1142		A/3	ABITAZIONE TIPO ECON.OMICO PROPRIETA'	1/28
DE MATTEIS EMIDIO	13/01/1915	4	1142		A/3	ABITAZIONE TIPO ECON.OMICO PROPRIETA'	1/28
DE MATTEIS MARIA	28/09/1970	4	1142		A/3	ABITAZIONE TIPO ECON.OMICO PROPRIETA'	1/28
DE MATTEIS ROSA	01/01/1900	4	1142		A/3	ABITAZIONE TIPO ECON.OMICO PROPRIETA'	1/28
DE MATTEIS ANGELO	21/05/1899	4	1142		A/3	ABITAZIONE TIPO ECON.OMICO PROPRIETA'	1/28
DE MATTEIS DOMENICA	05/08/1968	4	1142		A/3	ABITAZIONE TIPO ECON.OMICO PROPRIETA'	1/28
DE MATTEIS DOMENICO	13/08/1897	4	1142		A/3	ABITAZIONE TIPO ECON.OMICO PROPRIETA'	1/28
DE MATTEIS NENSIO	13/12/1910	4	1142		A/3	ABITAZIONE TIPO ECON.OMICO PROPRIETA'	1/28
DE MATTEIS NERVO	04/10/1931	4	1142		A/3	ABITAZIONE TIPO ECON.OMICO PROPRIETA'	1/28
DE MATTEIS PIERINA	20/07/1901	4	1142		A/3	ABITAZIONE TIPO ECON.OMICO PROPRIETA'	1/28
DE MATTEIS ROLANDO	16/09/1906	4	1142		A/3	ABITAZIONE TIPO ECON.OMICO PROPRIETA'	1/28
DE MATTEIS UGO	01/01/1900	4	1142		A/3	ABITAZIONE TIPO ECON.OMICO PROPRIETA'	1/28
DI PASQUALE EMIDIO	03/12/1930	4	1142		A/3	ABITAZIONE TIPO ECON.OMICO PROPRIETA'	1/28
FRANCI ANGELO	10/06/1941	4	1142		A/3	ABITAZIONE TIPO ECON.OMICO PROPRIETA'	1/28
FRANCI CATERINA	01/01/1900	4	1142		A/3	ABITAZIONE TIPO ECON.OMICO PROPRIETA'	1/28
FRANCI FERDINANDO	07/04/1940	4	1142		A/3	ABITAZIONE TIPO ECON.OMICO PROPRIETA'	1/28
FRANCI GIOVANNI	01/01/1900	4	1142		A/3	ABITAZIONE TIPO ECON.OMICO PROPRIETA'	1/28
FRANCI MARIA	01/01/1900	4	1142		A/3	ABITAZIONE TIPO ECON.OMICO PROPRIETA'	1/28
FRANCISERGIO	01/01/1900	4	1142		A/3	ABITAZIONE TIPO ECON.OMICO PROPRIETA'	1/28
MARCO TULLIO DOMENICO	17/05/1880	4	1142		A/3	ABITAZIONE TIPO ECON.OMICO PROPRIETA'	1/28

RETTIFICA:
DOCUMENTAZIONE CONSEGNATA AL COMUNE DI VILLA SANT'ANGELO
INDATA: 09-FEB-2012 E 05-MAR-2012;
PRO.TN. 266/V/02_462/IV/10



Piano di Ricostruzione
Definizione degli aggregati
VILLA SANT'ANGELO
AMBITO V_01
Aggregato : VSA_19

SCALA:
1:500

DATA pubblicazione:
25/01/2012

DATA RETTIFICA:
14/03/2012

LEGENDA



Perimetro aggregati
+ ID. Protezione Civile
 (dal numero identificativo sono state omesse le cifre 10500)



ID. AGGREGATI
 sotto il numero identificativo è riportata la superficie dell'aggregato



Università degli Studi di Catania
Dipartimento di Architettura

Comune di Villa Sant'Angelo
Provincia dell'Aquila



I dati dei proprietari e titolari dei diritti reali delle unità immobiliari sono rilevati dalle visure catastali acquisite dall'Agenzia del Territorio - ufficio Provincia di L'Aquila.